



**ООО «КадГеоКалуга»**  
Контактная информация:  
Тел. +7 (920) 882-10-46  
Тел. +7 (930) 848-00-40  
e-mail: [kadgeokaluga@yandex.ru](mailto:kadgeokaluga@yandex.ru)  
<https://www.kadgeokaluga.com>

---

**«Проект планировки и проект межевания территории в границах  
кадастрового квартала 40:22:100804, Калужская область, п.  
Ферзиково, ул. Красноцветова»**

**ПРОЕКТ МЕЖЕВАНИЯ ТЕРРИТОРИИ  
МАТЕРИАЛ ПО ОБОСНОВАНИЮ**

Генеральный директор ООО «СТТГК «Идеал»

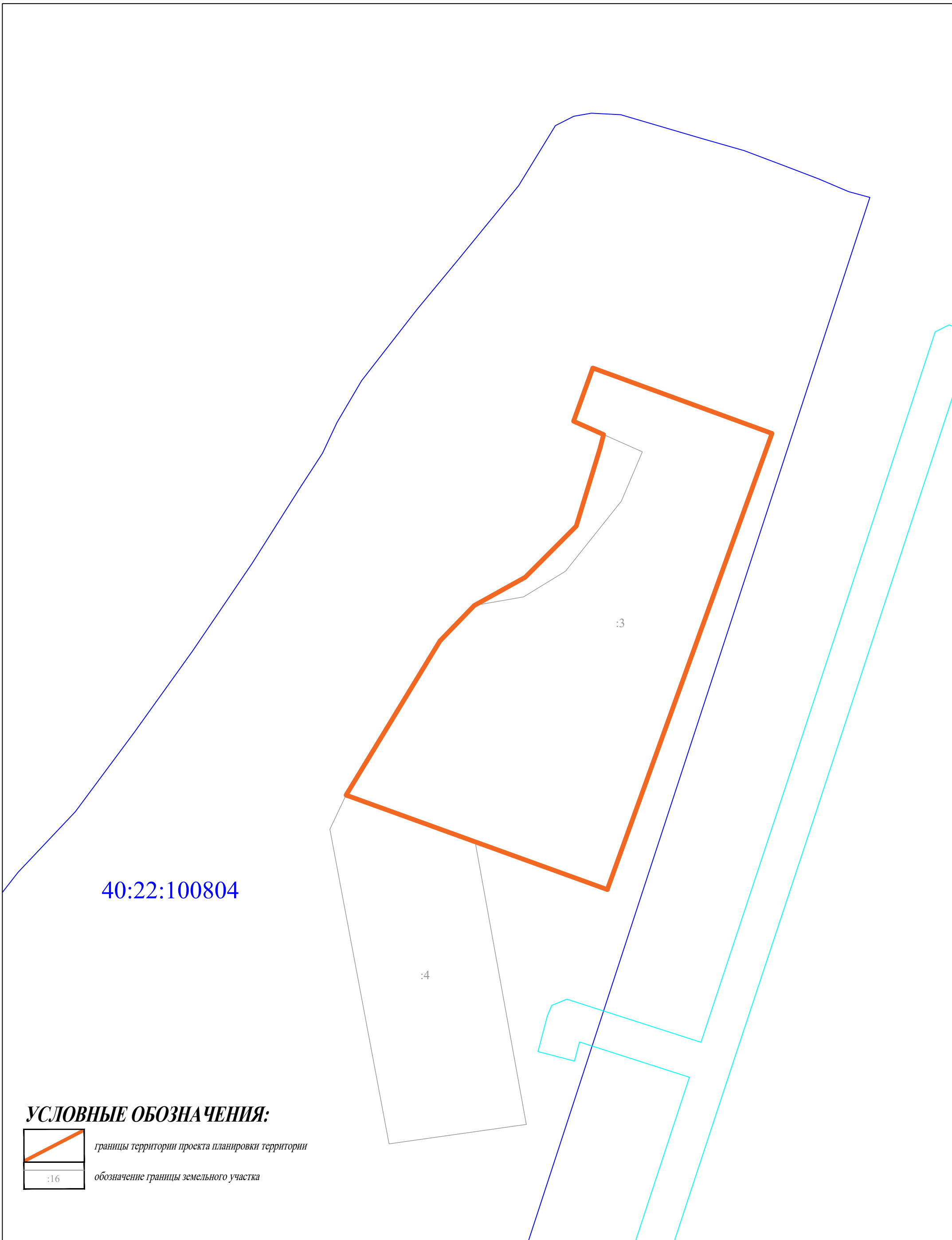
**Гасанбеков Р.А.**

Директор ООО «КадГеоКалуга»

**Чумак В.А.**

**Калуга 2024 г.**

## **ПРИЛОЖЕНИЯ**

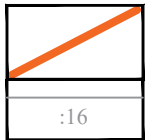


40:22:100804

:3

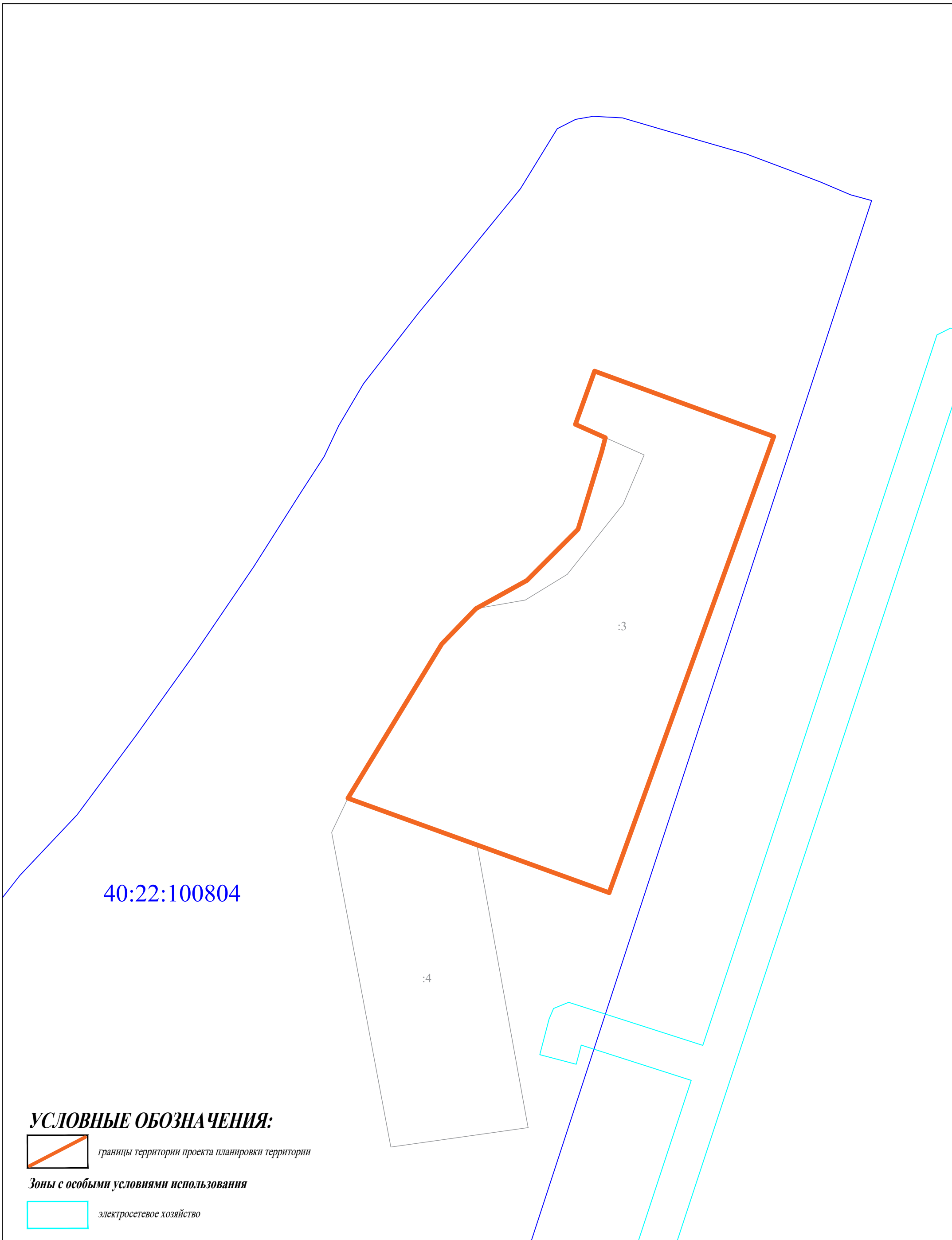
:4

**УСЛОВНЫЕ ОБОЗНАЧЕНИЯ:**



границы территории проекта планировки территории  
 обозначение границы земельного участка

					Проект планировки и проект межевания территории в границах кадастрового квартала 40:22:100804, Калужская область, п. Ферзиково, ул. Красноцветова.			
Изм	Лист	№ докум.	Подпись	Дата	Материалы по обоснованию проекта межевания территории	Стадия	Лист	Листов
Разраб.						ПП	1	3
Пров.						ООО КАДГЕОКАЛУГА		
					Чертеж границ существующих земельных участков (М 1:1000)			



40:22:100804

:3

:4

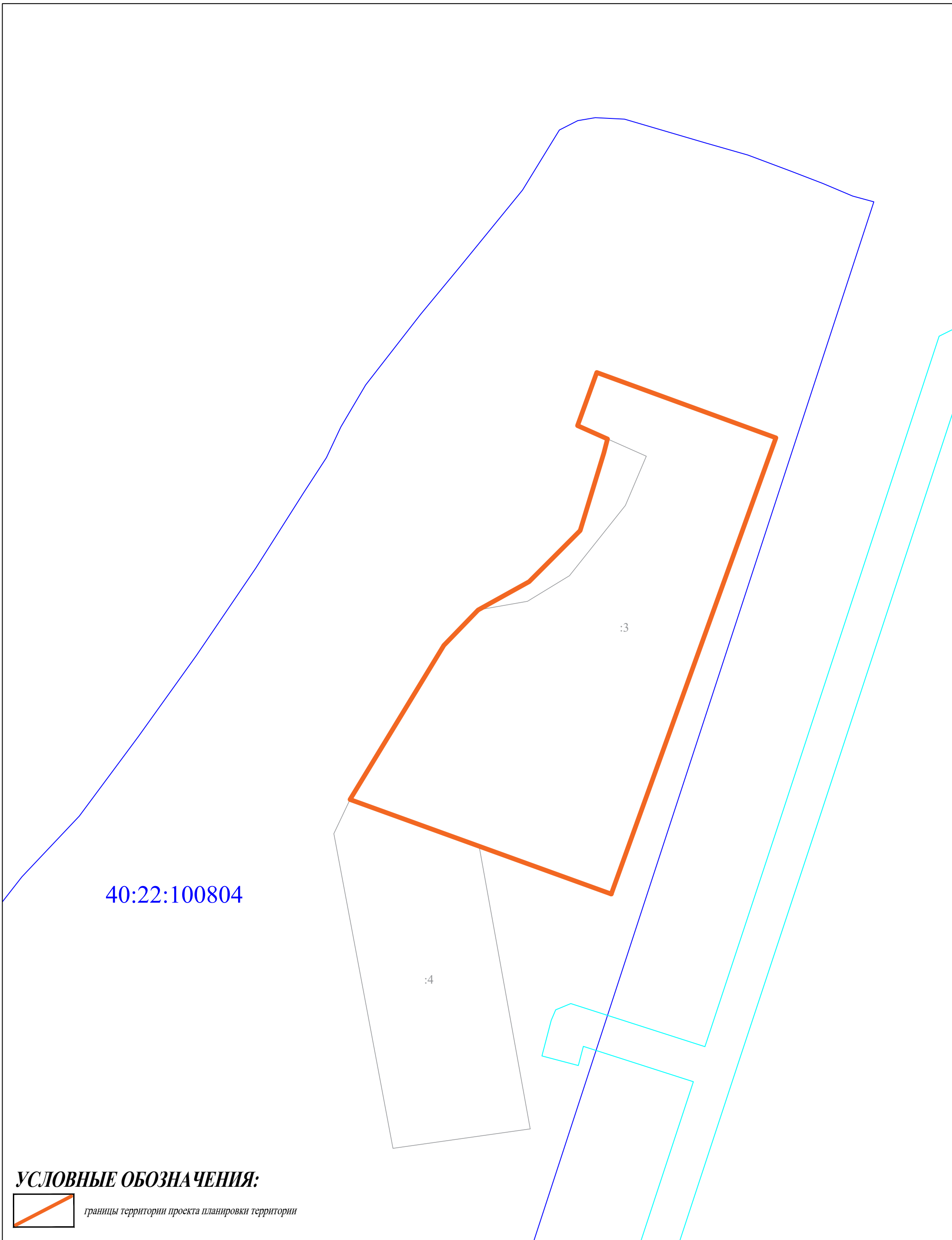
**УСЛОВНЫЕ ОБОЗНАЧЕНИЯ:**

 границы территории проекта планировки территории

**Зоны с особыми условиями использования**

 электросетевое хозяйство

					Проект планировки и проект межевания территории в границах кадастрового квартала 40:22:100804, Калужская область, п. Ферзиково, ул. Красноцветова.			
Изм	Лист	№ докум.	Подпись	Дата	Материалы по обоснованию проекта межевания территории	Стадия	Лист	Листов
Разраб.						ПП	2	3
Пров.					Чертеж зон с особыми условиями использования (М 1:1000)	ООО КАДГЕОКАЛУГА		




40:22:100804

:3

:4

**УСЛОВНЫЕ ОБОЗНАЧЕНИЯ:**



границы территории проекта планировки территории

					Проект планировки и проект межевания территории в границах кадастрового квартала 40:22:100804, Калужская область, п. Ферзиково, ул. Красноцветова.			
Изм	Лист	№ докум.	Подпись	Дата	Материалы по обоснованию проекта межевания территории	Стадия	Лист	Листов
Разраб.						ПП	3	3
Пров.					Чертеж местоположения существующих объектов капитального строительства (М 1:1000)	ООО КАДГЕОКАЛУГА		